

**ACTA DE CONCERTACIÓN MUNICIPIO DE CHARTA, SANTANDER Y LA AGENCIA NACIONAL DE MINERÍA**

**Fecha:** 17 de mayo de 2017 - Bucaramanga - Santander

**Asistentes:**

Alcalde Charta, Santander, Giraldo Solano Toloza , con C.C. 5.628.938

Eduardo Amaya Lacouture, Vicepresidente de Contratación y Titulación de la Agencia Nacional de Minería, C.C. 80.424.221

María Beatriz Vence Zabaleta, Gerente de Contratación de la Agencia Nacional de Minería, con C.C. 49.770.234

---

**OBJETIVO DE LA REUNIÓN**

Esta reunión tiene por objeto poner en conocimiento del ente territorial en cabeza del Alcalde municipal, la información geológica, ambiental y minera del municipio, con el fin de armonizar las políticas del municipio y sus normas, y el desarrollo de proyectos mineros.

**ORDEN DEL DÍA**

1. Explicación del ciclo minero
2. Presentación a los representantes del ente territorial la información geológica, ambiental y minera del municipio, de acuerdo al catastro minero.
3. Analizar de manera coordinada el área susceptible de minería o con vocación minera del municipio.
4. Concertación del área susceptible de minería en el municipio.
5. Pronunciamiento de Alcalde y/o equipo y otras autoridades municipales sobre los temas tratados y la armonización de los intereses del municipio y los proyectos mineros.
6. Importancia económica de la actividad minera en la región

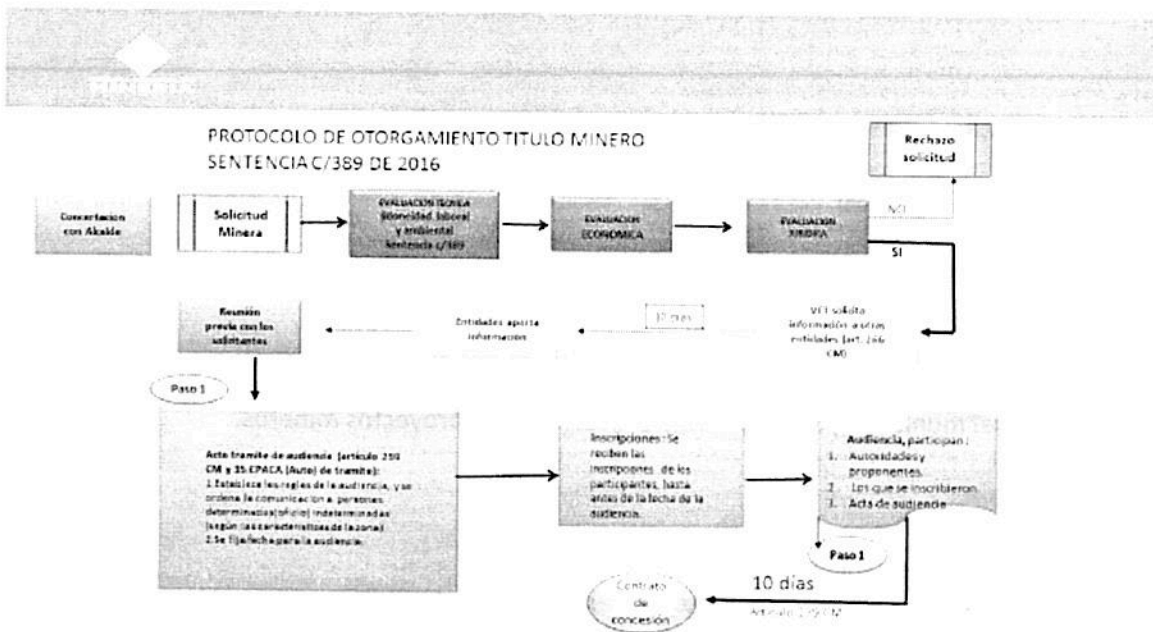
**DESARROLLO DE LA REUNIÓN:**

El equipo de la ANM inicia la reunión agradeciendo y manifestando al Alcalde de Charta, Santander, que es muy importante para nosotros presentarle al municipio toda la información minera que tenemos disponible, explicarle todos los componentes del ciclo minero.

Este tipo de espacios para nosotros es muy importante como Agencia para apoyar a los municipios a actualizar sus instrumentos de ordenamiento territorial. Esta información que les vamos a entregar hoy básicamente va dirigida a poder incorporar el componente minero en los instrumentos de ordenamiento territorial de los municipios, tal como lo establece el artículo 34 del código de minas. Adicionalmente para que puedan hacer el control que les corresponde a los Alcaldes sobre la explotación de minerales que no es legal.


El equipo ANM recalca en este punto el interés de la Agencia de establecer la oportunidad de que se desarrollen proyectos de minería bien hecha en el municipio, responsable con el medio ambiente y concertada con entes territoriales, sus autoridades y habitantes, (como lo establece la jurisprudencia de la Corte Constitucional y el Consejo de Estado), que aporten al desarrollo económico y social de la región.

A continuación, el equipo de la ANM en cabeza de Vicepresidente de contratación y Titulación, Eduardo Amaya, empieza su presentación sobre el ciclo minero. (La presentación se deja a disposición de la Alcaldía y se anexa al acta).



Hoy en día nuestro ciclo minero empieza con una reunión de concertación con el Alcalde, que es la primera autoridad del municipio, donde se acuerda el área del municipio que es susceptible de desarrollo de proyectos de minería, sin perjuicio de las demás actividades productivas que se desarrollan en el territorio. Esto además con un fin importante que es incluir el componente minero en los instrumentos de ordenamiento territorial.

Una vez se recibe una propuesta de concesión en la Agencia, se evalúa primero exista área libre para hacer minería. Qué significa esto? que no tenga superposición o haya un área excluida por ley de la minería. También la propuesta debe NO estar superpuesta con alguna otra propuesta de contrato o con un título minero vigente.



Las zonas que por ley están excluidas para hacer minería son: Los Parques Nacionales Naturales, los Parques Nacionales Regionales, Zonas de Reservas Natural Protectoras, Humedales Ramsar, y los Páramos. La ANM está en constante coordinación con el Ministerio de Ambiente y Desarrollo Sostenible y Parques Nacionales Naturales, además de las Corporaciones Ambientales para actualizar las áreas excluidas de minería para incluirlos en el catastro minero. Ese es el primer filtro para el otorgamiento de una concesión.

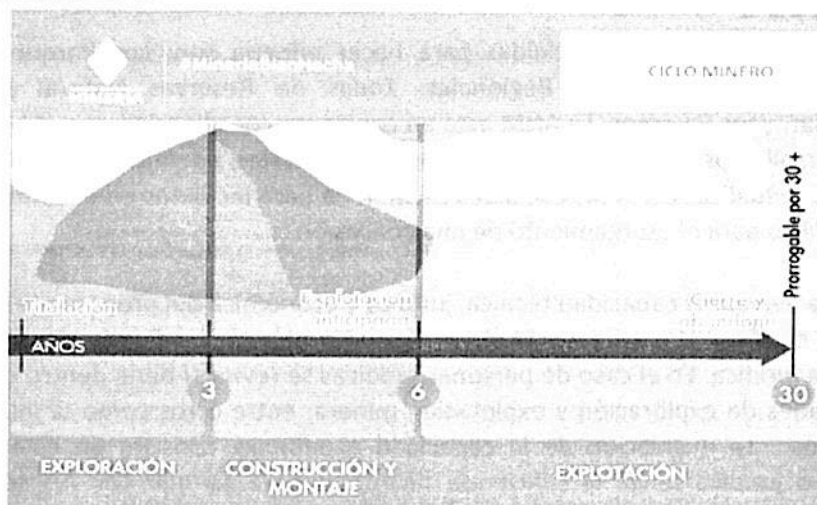
Luego entramos a evaluar la capacidad técnica, jurídica y económica del proponente. Esta última se evalúa desde el año 2015. La capacidad jurídica se evalúa dependiendo de si es persona natural o persona jurídica. En el caso de personas jurídicas se revisa si tiene dentro de su objeto social las actividades de exploración y explotación minera, entre otros como la inhabilidad de suscribir contratos. La evaluación de la capacidad económica consiste en establecer si la persona natural o jurídica tenga la suficiencia financiera para cumplir con los compromisos mínimos exploratorios de un contrato de concesión.

Hoy con la sentencia 389 de 2016 proferida por la Corte Constitucional se exigen dos requisitos adicionales: idoneidad ambiental y laboral. Para eso la ANM ya modificó el formato A, del programa único exploratorio para cumplir con lo que nos dicen los fallos. La idoneidad ambiental evalúa los manejos ambientales mínimos establecidos en las Guías Minero Ambientales para cada actividad exploratoria señalada por el proponente. La idoneidad laboral se evalúa indicando el profesional que se requiere para garantizar la ejecución de cada actividad y se constata que la inversión estimada sea igual o mayor al mínimo establecido en las tablas que hacen parte del anexo de la resolución 143 de 2017. También aquí es importante que se dé cumplimiento al Código de Minas con la utilización de preferencia de profesionales de la región de impacto del proyecto.


De acuerdo a los lineamientos de las sentencias de la Corte Constitucional además de la concertación con los Alcaldes, luego de evaluados todos los elementos anteriores para el otorgamiento de una concesión minera, la Agencia debe realizar una Audiencia de participación ciudadana en la cual participaran todas aquellas personas que se inscriban, junto con la institucionalidad invitada a la misma. Esta audiencia se realiza para garantizar la participación ciudadana y presentar todos los proyectos mineros que se evaluaron como viables para el municipio y todos los participantes y quienes se inscriban para participar pueden expresar sus inquietudes, preguntas, comentarios sobre las propuestas, etc. Es muy importante esta audiencia para que la comunidad participe, sepa quiénes van a llegar a desarrollar proyectos mineros y cómo lo van a hacer. Además de cuáles son los impactos de los proyectos exploratorios. Hablamos de exploratorio porque no sabemos si los proyectos todos van a llegar a la etapa de explotación o a la obtención de la licencia ambiental. En este punto es muy importante también el apoyo que nos pueda dar el Alcalde en el desarrollo de la audiencia.

Cumplidos todos estos requisitos, se puede suscribir un contrato de concesión, que tiene las siguientes etapas:






**1 etapa:** etapa de exploración 3 años, prorrogable hasta por 8 años, de dos en dos. Este paso tiene como objetivo calcular las reservas minerales y realizar el Programa de Trabajos y Obras y el Estudio de impacto Ambiental. En este paso el contratista debe cumplir con los permisos ambientales a los que haya lugar de acuerdo al Plan Único de Exploración. También debe suscribir una póliza minero ambiental y debe pagar canon superficiario.



*Programa de Trabajos y Obras:* Como resultado de los estudios y trabajos de exploración, el concesionario, antes del vencimiento definitivo de este período, presentará para la aprobación



de la autoridad concedente o el auditor, el Programa de Trabajos y Obras de Explotación que se anexará al contrato como parte de las obligaciones. Este programa deberá contener los siguientes elementos y documentos:

1. Delimitación definitiva del área de explotación.
2. Mapa topográfico de dicha área.
3. Detallada información cartográfica del área y, si se tratare de minería marina especificaciones batimétricas.
4. Ubicación, cálculo y características de las reservas que habrán de ser explotadas en desarrollo del proyecto.
5. Descripción y localización de las instalaciones y obras de minería, depósito de minerales, beneficio y transporte y, si es del caso, de transformación.
6. Plan Minero de Explotación, que incluirá la indicación de las guías técnicas que serán utilizadas.
7. Plan de Obras de Recuperación geomorfológica paisajística y forestal del sistema alterado.
8. Escala y duración de la producción esperada.
9. Características físicas y químicas de los minerales por explotarse.
10. Descripción y localización de las obras e instalaciones necesarias para el ejercicio de las servidumbres inherentes a las operaciones mineras.
11. Plan de cierre de la explotación y abandono de los montajes y de la infraestructura.

*Estudio de Impacto Ambiental:*


Simultáneamente con el Programa de Trabajos y Obras deberá presentarse el estudio que demuestre la factibilidad ambiental de dicho programa. Sin la aprobación expresa de este estudio y la expedición de la Licencia Ambiental correspondiente no habrá lugar a la iniciación de los trabajos y obras de explotación minera. Las obras de recuperación geomorfológica, paisajística y forestal del ecosistema alterado serán ejecutadas por profesionales afines a cada una de estas labores. Dicha licencia con las restricciones y condicionamientos que imponga al concesionario, formarán parte de sus obligaciones contractuales.

*Póliza minero ambiental:* Se constituye por el 10% de la inversión de cada anualidad.

*Canon superficiario:* Suma de dinero que se paga sobre la totalidad del área concesionada durante las etapas de exploración y construcción de montaje por anualidad anticipada a la Agencia Nacional de Minería.


*Formatos Básicos mineros:* Los informes anuales y semestrales para hacer seguimiento y fiscalización a las obligaciones del contrato, se presentan a través de los formatos básicos mineros.

*Permisos frente la autoridad ambiental:* Cualquier permiso ambiental que se necesite para la actividad exploratoria debe pedirse a la autoridad ambiental correspondiente. Permisos de concesión de aguas, de emisiones, vertimientos, etc.



Adicionalmente, de acuerdo a la resolución 708 de 2016 de la ANM, el titular minero debe presentar el Plan de Gestión Social a la autoridad minera a más tardar dentro de los 30 días anteriores a la fecha de finalización de la etapa de exploración minera la autoridad, en el entendido que la ejecución de dicho debe iniciarse con la etapa de construcción y montaje.

**2 etapa Construcción y Montaje:** Tiene una duración de 3 años, prorrogable por un año más, y se realiza luego y solo si aprueba un PTO por parte de la Agencia Nacional de Minería y el plan de manejo ambiental o licenciamiento ambiental, de acuerdo al tamaño del proyecto si es pequeña, mediana y gran minería. En esta etapa el concesionario debe cumplir, entre otros, con las obligaciones de pago de canon superficario, el informe semestral y anual (FMB) y (ANM) y el pago de la póliza minero ambiental. Tiene como objetivo realizar las obras de infraestructura y montaje para la etapa de explotación.

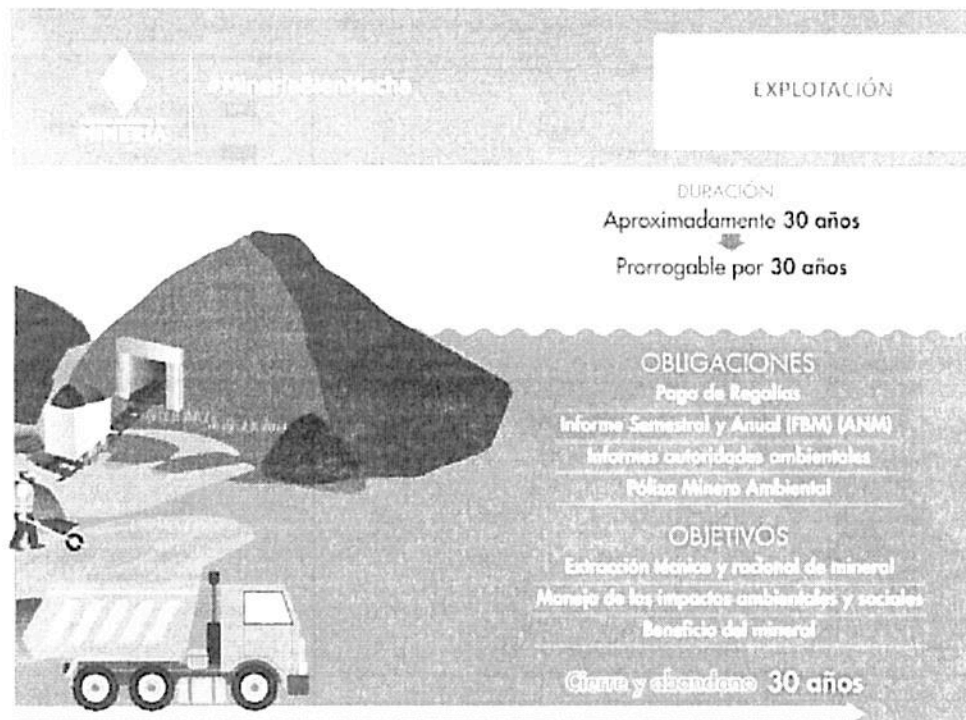


En esta etapa por ejemplo si existe un área donde hay resguardos indígenas se debe realizar la consulta previa por parte del contratista, y si el título está dentro de un área de reserva forestal de Ley 2ª debe solicitar la fase de sustracción definitiva. Sólo si existen estas condiciones, cuando haya lugar, se puede pasar a la etapa de explotación.

Aquí es importante recalcar que en esta etapa puede terminar varios proyectos si no existen las condiciones antes descritas o por ejemplo si no se le aprueba el licenciamiento ambiental.

**3 etapa:** Explotación por 30 años prorrogable por 30 años más. Las principales obligaciones del concesionario en esta etapa son el pago de regalías (diferenciadas por el tipo de mineral), la presentación de los informes semestrales y anuales para la fiscalización y cumplir con los informes a las autoridades ambientales y el pago de la póliza minero- ambiental.





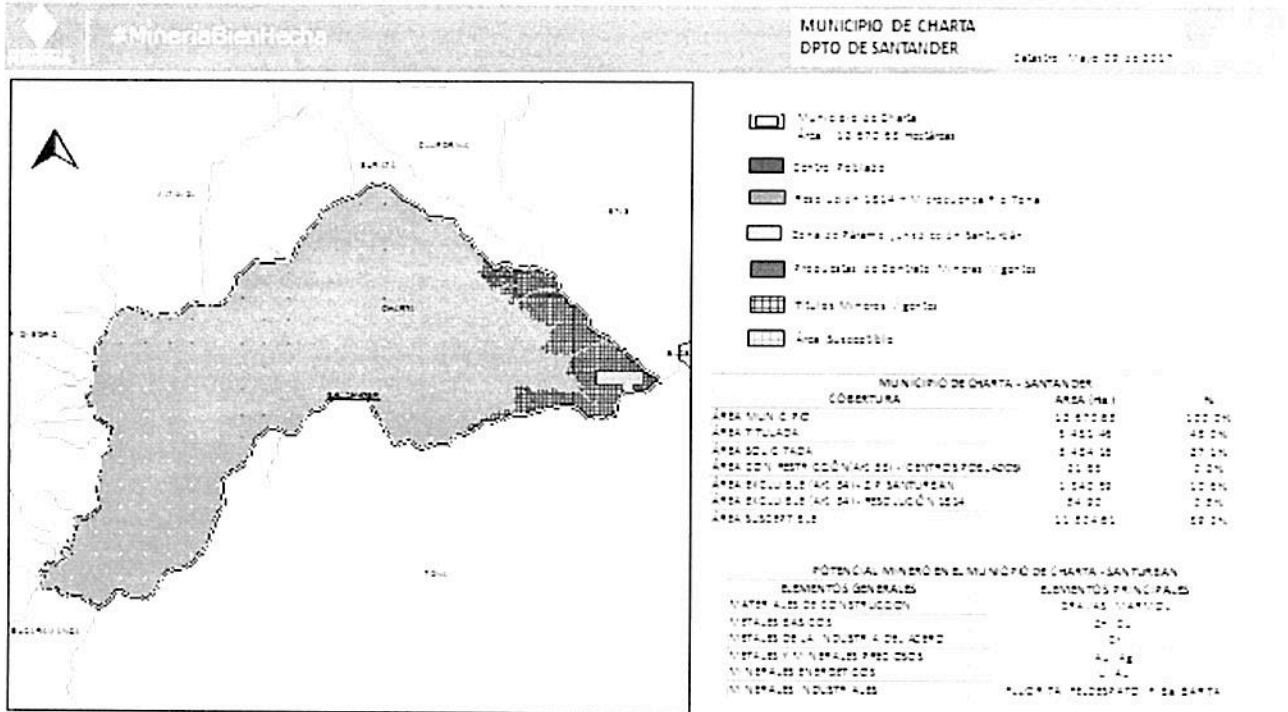
La ANM hace mucho énfasis al equipo de la Alcaldía sobre la minería bien hecha con todos los permisos y licencias correspondientes y la responsabilidad del municipio de hacer un control sobre la minería ilegal.

Cuando se termina la actividad de explotación luego de los 30 años y/o prorroga es muy importante la etapa de cierre y abandono. La institucionalidad minera trabaja muy de la mano con las instituciones municipales. Igualmente, el equipo ANM hace énfasis en la recuperación de las áreas que ya no son frente de explotación en un título.

Existe otro instrumento para explotación de recursos naturales. Estas son las autorizaciones temporales. La Autoridad minera podrá otorgar a solicitud de los interesados autorización temporal e intransferible, a las entidades territoriales o a los contratistas para la construcción, reparación, mantenimiento y mejoras de las vías públicas nacionales, departamentales o municipales mientras dure su ejecución, para tomar de los predios rurales vecinos o alledaños a dichas obras y con exclusivo destino a éstas, con sujeción a las normas ambientales, los materiales de construcción. El equipo de la ANM le explica al Alcalde los beneficios que trae esta figura al municipio para abaratar el mantenimiento y mejoras de las vías del municipio.

En la segunda parte de la reunión el equipo de la ANM explica el mapa del Municipio con su caracterización y sus capas. (El Mapa queda también a disposición del Alcalde y se anexa al acta).



El mapa muestra las zonas excluidas y restringidas de la minería en el municipio. El área del Páramo se Santurban 10.6% y otra exclusión Resolución 1814 en un porcentaje del 0.3%, áreas excluidas para hacer minería.

En el mapa se muestran las propuestas de ccesión y los títulos mineros vigentes, que tienen las siguientes características:



DEPARTAMENTO DE SANTANDER  
MUNICIPIO DE CHARTA  
Área: 12670,6392

Títulos Mineros Vigentes por Modalidad y Etapa En el Municipio

Modalidad	No de Títulos	% respecto a total de títulos del Municipio	Área (ha)	Etapas Constructivas		
				Explotación	Construcción y Montaje	Explotación
CONTRATO DE CONCESIÓN (C-2000)	0	0,00%	0,00	0	0	0
CONTRATO DE CONCESIÓN (C-2001)	1	50,00%	3.000,00	0	0	0
CONVENIO DE EXPLORACIÓN	0	0,00%	0,00	0	0	0
CONVENIO DE EXPLORACIÓN	0	0,00%	0,00	0	0	0
TOTAL	1	100,00%	3.000,00	0	0	0

NOTA: En el Municipio de CHARTA del Departamento de SANTANDER existen 11.000 títulos mineros vigentes que representan un área de 3.451.460 ha. o 27,2% del territorio del departamento (Actualizado con el Catastro Nacional Colombiano). Mayo 20 de 2021.

DEPARTAMENTO DE SANTANDER  
MUNICIPIO DE CHARTA  
Área: 12670,6392

Títulos Mineros Vigentes por Mineral y Etapa En el Municipio

Mineral	No de Títulos	% respecto a total de títulos del Municipio	Área (ha)	Etapas Constructivas		
				Explotación	Construcción y Montaje	Explotación
MATERIAS DE CONSTRUCCIÓN	0	0,00%	0,00	0	0	0
DR. AS. MINERÍA PRECIOSOS	0	0,00%	0,00	0	0	0
TOTAL	1	100,00%	3.000,00	0	0	0





El equipo de la Agencia muestra a los asistentes el área susceptible de la minería en el mapa, luego del análisis de todas las exclusiones ambientales. El área compatible con la minería, la cual es **susceptible** de desarrollar proyectos mineros, sin perjuicio de otras actividades productivas en el territorio, es dicha área están las siguientes solicitudes:

## SOLICITUDES

Municipio	Modalidad	No. de Solicitudes	Área (Ha.)	% del Municipio
			Solicitudes suscritas en el Municipio	
Charta	MATERIALES DE CONSTRUCCIÓN	2	22.00	0,18%
	OTROS METALES PRECIOSOS	4	242,27	1,95%
	OTROS METALES PRECIOSOS-OTROS METALES	2	75,00	0,60%
	OTROS METALES	2	2.076,00	16,50%
	<b>TOTAL</b>	<b>10</b>	<b>2.455,27</b>	<b>19,63%</b>

Municipio	Tipo de Mineral	No. de Solicitudes	Área (Ha.)	% del Municipio
			Solicitudes suscritas en el Municipio	
Charta	MATERIALES DE CONSTRUCCIÓN	2	22.00	0,18%
	OTROS METALES PRECIOSOS	4	242,27	1,95%
	OTROS METALES PRECIOSOS-OTROS METALES	2	75,00	0,60%
	OTROS METALES	2	2.076,00	16,50%
	<b>TOTAL</b>	<b>10</b>	<b>2.455,27</b>	<b>19,63%</b>

Los porcentajes de superposición de cada una de las capas del municipio son los siguientes:

COBERTURA	AREA (Ha.)	%
ÁREA MUNICIPIO	12.670,63	100,0%
ÁREA TITULADA	5.451,46	43,0%
ÁREA SOLICITADA	3.434,16	27,1%
ÁREA CON RESTRICCIÓN(Art. 35) - (CENTROS POBLADOS)	21,65	0,2%
ÁREA EXCLUIBLE (Art. 34) - Z.P. SANTURBAN	1.340,59	10,6%
ÁREA EXCLUIBLE (Art. 34) - RESOLUCIÓN 1814	34,90	0,3%
ÁREA SUSCEPTIBLE	11.304,61	89,2%

### ÁREA SUSCEPTIBLE DE DESARROLLO DE PROYECTOS MINEROS: 89.2% del municipio

Las coordenadas de esta área se le entregarán al Alcalde.

Esta información que acabamos de ver es muy importante para el municipio especialmente para incluirlo dentro del Esquema de Ordenamiento Territorial. El equipo ANM hace alusión a la importancia de este momento para el municipio para actualizar el esquema de ordenamiento territorial y lograr que la compatibilidad minera se dé a través del esquema de ordenamiento territorial. La minería es una posibilidad muy importante de desarrollo económico del municipio". Explica el equipo de la ANM.



Esta información que le presentamos también es importante para el Alcalde porque como primera autoridad del municipio le corresponde cerrar cualquier explotación ilegal de minerales.

La producción de minerales del departamento de Santander proviene principalmente de los municipios Los Santos, Villanueva y Zapatoca en Yeso, El Carmen de Chucurí, Landázuri y Albania en carbón, de Vetas y California en oro y plata, Barrancabermeja, Girón y Landázuri en Arcillas, Bucaramanga, Curiti y Pinchote en Calizas, y en materiales de construcción de Betulia, Piedecuesta, Barrancabermeja y Cimitarra.

Carbón – Ton	160,187.39	143,966.09	55,746.63	115,329.81	116,464.16	35,436.09	0.14%
Oro (Gramos)	28,912.83	48,633.11	271,406.01	87,317.18	82,680.78	18,478.08	0.17%
Plata (Gramos)	58,743.95	3,232.07	24,560.78	10,307.69	8,832.91	1,707.62	0.16%
Platino (Gramos)	-	341.07	-	-	-	-	0.01%
Calizas - Dolomitas Ton	181,100.75	717,278.81	340,219.40	322,446.01	401,865.66	80,130.28	3.69%
Yeso	451,614.88	294,506.84	360,224.68	444,671.30	336,979.88	94,768.91	99.05%
Arcillas - Ton	135,339.98	93,971.99	5.00	63.00	35,787.00	920.00	1.92%
Ma. Const.( M3) <sup>1</sup>	3,177,336.46	2,960,218.47	1,047,089.10	1,754,242.16	1,264,345.64	102,840.00	8.81%
Otros Min metálicos (Kg) <sup>2</sup>	-	207.00	268.00	120.00	-	ND	0.16%
Otros Minerales - Ton <sup>3</sup>	2,652.00	4,463.17	141.46	12.00	7,323.61	1,119.87	0.62%

Información elaborada para carga en la plataforma del Mapa de Regalías – DNP. Producción según transferencias efectuadas al SGR al 11 de mayo de 2017. (nd) El valor no está disponible para este periodo

Entre 2012 y 2017 la participación de Santander en la producción de oro del país fue de 0,17%, en la producción de plata fue de 0,16%, en la producción de platino fue de 0,01%, en la producción de carbón fue de 0,14%, en la producción de yeso fue de 99,5% y en la producción de materiales de construcción fue de 8,81%.

## Regalías

<sup>1</sup> Arenas y Gravas, Recebo, Barita, Diabasa, Asfaltita, Piedras en Bloques

<sup>2</sup> Arenas Negras, Cobre, Cromita, Estaño, Niobio, Volframio

<sup>3</sup> Arenas Sílices, Bauxita, Fluorita, Mármol, Feldespato, Puzolanas, Serpentina, Talco



El 37,55% de las regalías del departamento proviene de la explotación de yeso, el 31,25% de carbón, el 17,1% de metales preciosos, el 10,87% de materiales de construcción y el 3,23 % de otros minerales.

El comportamiento de las asignaciones directas para el Departamento bajo el nuevo régimen de regalías ha sido el siguiente:

Carbón	463.94	49.89	509.16	54.49	157.93	22.63
Metales Preciosos	276.38	29.72	343.43	36.75	81.80	11.72
Ma. Const.	211.04	22.70	151.79	16.24	15.67	2.25
Arcillas	0.01	0.00	6.67	0.71	0.15	0.02
OTROS MIN - Ton	14.88	1.60	14.99	1.60	3.09	0.44
Calizas - Dolomitas	45.50	4.89	33.10	3.54	5.46	0.78
Yeso	790.02	84.96	395.09	42.28	178.99	25.65
OTROS MET.	0.07	0.01	-	-	-	-
<b>TOTAL</b>	<b>1,801.84</b>	<b>193.77</b>	<b>1,454.23</b>	<b>155.62</b>	<b>443.09</b>	<b>63.50</b>

*Cifras en millones de pesos, regalías causadas dentro del I trimestre de 2017 y transferidas al 30 de abril de 2017*

Para la vigencia 2015, el total de las regalías y compensaciones causadas y transferidas al Sistema General de Regalías (SGR), reportadas para el departamento de Santander y sus municipios beneficiarios, fue de **\$1.801,84** millones, de los cuales le correspondieron **\$193,77** millones como asignaciones directas.

Para la vigencia 2016, el total de las regalías y compensaciones causadas y transferidas al Sistema General de Regalías (SGR), reportadas para el departamento de Santander y sus municipios beneficiarios, fue de **\$1.454,23** millones, de los cuales le correspondieron **\$155.62** millones como asignaciones directas.


Para la vigencia 2017, el total de las regalías y compensaciones causadas y transferidas al Sistema General de Regalías (SGR), reportadas para el departamento de Santander y sus municipios beneficiarios, fue de **\$443.09** millones, de los cuales le correspondieron **\$63,5** millones como asignaciones directas.

Se explica y hace énfasis, por último, cuál es el siguiente paso a esta concertación, la Audiencia Pública, que permita la participación ciudadana, en la adopción de las decisiones que puedan afectarlos. En esa audiencia informativa, traeríamos las propuestas de concesión que estén viabilizadas, que hayan cumplido todos los requisitos de la Ley.

**CONCLUSIONES:** Una vez divulgado el objetivo de la concertación y analizado el interés del Municipio de Charta, para la titulación minera en el mismo se concluye:

Que se ha concertado un área susceptible de vocación minera del municipio de Charta sin perjuicio de los trámites ambientales respectivos y otras actividades productivas en el territorio.





AGENCIA NACIONAL DE  
**MINERÍA**



La ANM se compromete a:

1. Seguir acompañando al municipio en todo el ciclo minero
2. Enviar toda la información del mapa con sus respectivos shape files, las coordenadas del área susceptible y la información de los titulares y los proponentes.

La Entidad Territorial se compromete a:

1. Está comprometido con trabajar con el apoyo de la ANM en todo el ciclo minero.

Para mayor constancia se firma,

Alcalde Municipal de Charta,

Firma: 

Nombre: GIRALDO SOLANO TOLOSA

C.C: 5.628.938

Vicepresidente de Contratación y Titulación de la Agencia Nacional de Minería

Firma: 

Nombre: Edeardo Amayo L

C.C: 80.424.221