

MUNICIPIO DE CAPARRAPÍ – CUNDINAMARCA Y LA AGENCIA NACIONAL DE MINERÍA

Fecha: 15 de mayo de 2019

Asistentes:

JOSÉ JOAQUÍN SÁNCHEZ CHÁVEZ C.C. 2.979.035 - Alcalde del Municipio de Caparrapí – Cundinamarca.

CESAR JULIAN GONZALEZ MARIÑO C.C. 74.814.608. - Asesor Alcaldía Municipal de Caparrapí – Cundinamarca.

JUAN MANUEL CAÑÓN AMAYA C.C. 11.276.134 – - Asesor Alcaldía Municipal de Caparrapí – Cundinamarca.

MARÍA BEATRIZ VENCE ZABALETA – C.C. 49.770.234, Gerente de Contratación y Titulación Minera de la Agencia Nacional de Minería.

VANEZA CRISTINA DAZA APONTE – C.C 40.801.956, Abogada Vicepresidencia de Contratación y Titulación de la Agencia Nacional de Minería.

CAROL LIZET PEDRAZA RODRÍGUEZ – C.C. 52.429.856, Abogada Vicepresidencia de Contratación y Titulación de la Agencia Nacional de Minería.

OBJETIVO

La presente reunión tiene por objetivo concertar entre el Ente Territorial y la Autoridad Minera Nacional, a efectos de hacer converger en el municipio del Municipio de Caparrapí – Cundinamarca, las diferentes actividades referidas al uso del suelo, a cargo de la Entidad Territorial, así como la explotación del subsuelo a cargo de la Agencia Nacional de Minería en su papel de autoridad minera concedente del orden nacional, garantizando así los principios constitucionales de coordinación y concurrencia entre ambas entidades.

Para lograr este objetivo, se articula la información geológica, ambiental y minera del municipio, así como la información contenida en el Catastro Minero Colombiano –CMC-, referidas a las coberturas ambientales restrictivas, áreas tituladas y solicitadas, así como el potencial minero del municipio. Es de resaltar que la reunión se dio a partir del interés de concertar manifestado entre las partes mediante correos electrónicos con fecha 10 de mayo de 2019, en este sentido, la presente concertación tiene por objetivo culminar el mencionado proceso.

ORDEN DEL DÍA

1. Presentación de los asistentes.
2. Explicación del proceso de titulación y el ciclo minero.
3. Presentación a los representantes del ente territorial la información geológica, ambiental y minera del municipio, de acuerdo al catastro minero.
4. Programa de Relacionamiento con el Territorio (PRT) y el Plan de Gestión Social (PGS).
5. Pronunciamento del Alcalde y/o equipo y otras autoridades municipales sobre los temas tratados y la armonización de los intereses del municipio y los proyectos mineros.
6. Analizar de manera coordinada el área susceptible de minería o con vocación minera del municipio.
7. Concertación del área susceptible de minería en el municipio.

DESARROLLO

Antecedentes: La Concertación se lleva a cabo con el fin de analizar y establecer las áreas que en el municipio son susceptibles de actividad minera.

En consecuencia a lo anterior, con el Alcalde del Municipio y sus Asesores, se analizó la información contenida en el CMC, y de esta manera hacer converger y coordinar diferentes actividades de uso del suelo y explotación del subsuelo, en la Entidad Territorial. En cuanto al instrumento de ordenamiento territorial que actualmente existe, este se encuentra desactualizado, y se está en la consecución de recursos para su actualización

La ANM manifiesta que este espacio de concertación tiene como finalidad hacer converger de manera concurrente y coordinada dos elementos esenciales de Constitución Política de Colombia, Estado unitario y la autonomía territorial tal y como se precisó recientemente en la sentencia de unificación SU-095 proferida por la honorable Corte Constitucional.

El equipo ANM recalca su interés de promover minería que construye país en el municipio, responsable con el medio ambiente y concertada con entes territoriales, sus autoridades y habitantes, que aporten al desarrollo económico y social de la región.

Se entrega la caracterización del municipio.

2. Explicación del proceso de titulación y el ciclo minero

A continuación, el equipo de la ANM, empieza su presentación sobre el proceso de titulación y el ciclo minero. (La presentación se deja a disposición de la Alcaldía y se anexa al acta).



El proceso de titulación minera empieza con una reunión de concertación con el Alcalde como primera autoridad del municipio, en la que se acuerda el área del municipio que es susceptible de desarrollo de proyectos de minería, sin perjuicio de las demás actividades productivas que se desarrollan en el territorio y teniendo en consideración los aspectos ambientales y demás aspectos sociales y culturales que considere la autoridad territorial.

Una vez se recibe una propuesta de concesión en la ANM, se evalúa primero que exista área libre para hacer minería (capacidad técnica). ¿Qué significa esto? Que no exista un área excluida ambientalmente, que no esté superpuesta con alguna otra propuesta de contrato de concesión o con un título minero vigente.

Las áreas ambientalmente excluidas para hacer minería de acuerdo con la legislación vigente son: Los Parques Naturales Nacionales, los Parques Naturales Regionales, las Zonas de Reservas Natural Protectoras, los Humedales Ramsar, y los Páramos. La ANM está en coordinación con el Ministerio de Ambiente y Desarrollo Sostenible y Parques Nacionales Naturales, además de las Corporaciones Ambientales para actualizar las áreas excluidas de minería e incluirlas en el catastro minero.


La sentencia C-389 de 2016 proferida por la Corte Constitucional establece dos requisitos adicionales: idoneidad ambiental y laboral, que hoy forma parte de la capacidad técnica, por tal

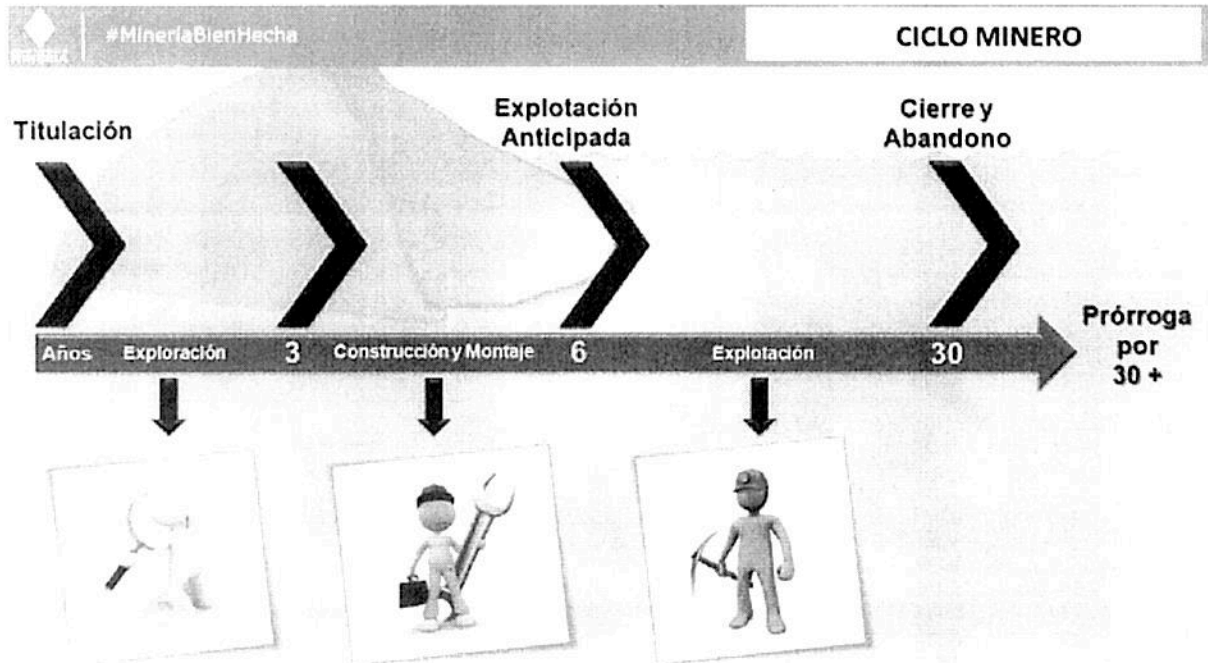
razón la ANM modificó el formato A del programa único exploratorio mediante la Resolución 143 de 2017, en la cual se incluyen por una parte la idoneidad ambiental que evalúa los manejos ambientales mínimos establecidos en las Guías Minero Ambientales para cada actividad exploratoria señalada por el proponente. Por otro parte, la idoneidad laboral que evalúa indicando el profesional que se requiere para garantizar la ejecución de cada actividad y se constata que la inversión estimada sea igual o mayor al mínimo establecido en las tablas que hacen parte del anexo

Luego se evalúa la capacidad jurídica y económica del proponente. La capacidad jurídica se evalúa dependiendo de si es persona natural o persona jurídica. En el caso de personas jurídicas se revisa si tiene dentro de su objeto social las actividades de exploración y explotación minera, entre otros, y que no tenga inhabilidad para suscribir contratos con el Estado. Para las personas naturales se evalúan los requisitos que exige la Ley para obligarse.

La evaluación de la capacidad económica consiste en establecer si la persona natural o jurídica tenga la suficiencia financiera para cumplir con los compromisos mínimos exploratorios de un contrato de concesión.


De acuerdo a los lineamientos de las sentencias de la Corte Constitucional además de la concertación con los Alcaldes, luego de evaluados todos los elementos anteriores para el otorgamiento de una concesión minera, la ANM debe realizar una audiencia de participación ciudadana en la cual pueden participar todas aquellas personas que demuestren un interés. Esta audiencia se realiza para propender por la participación ciudadana y presentar las propuestas o proyectos que se evaluaron como viables en el área susceptible del municipio. Todos los participantes que se inscriban para participar pueden expresar sus inquietudes, preguntas, comentarios sobre las propuestas, etc. Es muy importante esta audiencia para que la comunidad participe, sepa quiénes van a llegar a desarrollar proyectos mineros y cómo lo van a hacer. Además de cuáles son los impactos de los proyectos exploratorios. Hablamos de exploratorio porque no sabemos si los proyectos todos van a llegar a la etapa de explotación o a la obtención de la licencia ambiental. En este punto es muy importante también el apoyo que nos pueda dar el Alcalde en el desarrollo de la audiencia.

 Cumplidos todos estos requisitos, se puede suscribir un contrato de concesión, que tiene las siguientes etapas:



1. **Exploración.** Tiene una duración de 3 años, prorrogable hasta por 8 años más. Los estudios y trabajos a los que está obligado el concesionario durante esta etapa son aquellos necesarios para establecer la existencia y ubicación del mineral. En esta etapa el contratista debe cumplir con los permisos ambientales a los que haya lugar de acuerdo al Plan Único de Exploración (vertimientos, concesiones de aguas, aprovechamiento forestal, permiso de emisiones, etc.), suscribir una póliza minero ambiental y pagar canon superficiario.

Ne



Por otro lado si el título está dentro de un área de reserva forestal de Ley 2ª de 1959 debe solicitar la sustracción temporal al Ministerio de Ambiente y Desarrollo Sostenible, para iniciar la etapa de exploración.

La Póliza minero ambiental Se constituye por el 10% de la inversión de cada anualidad.

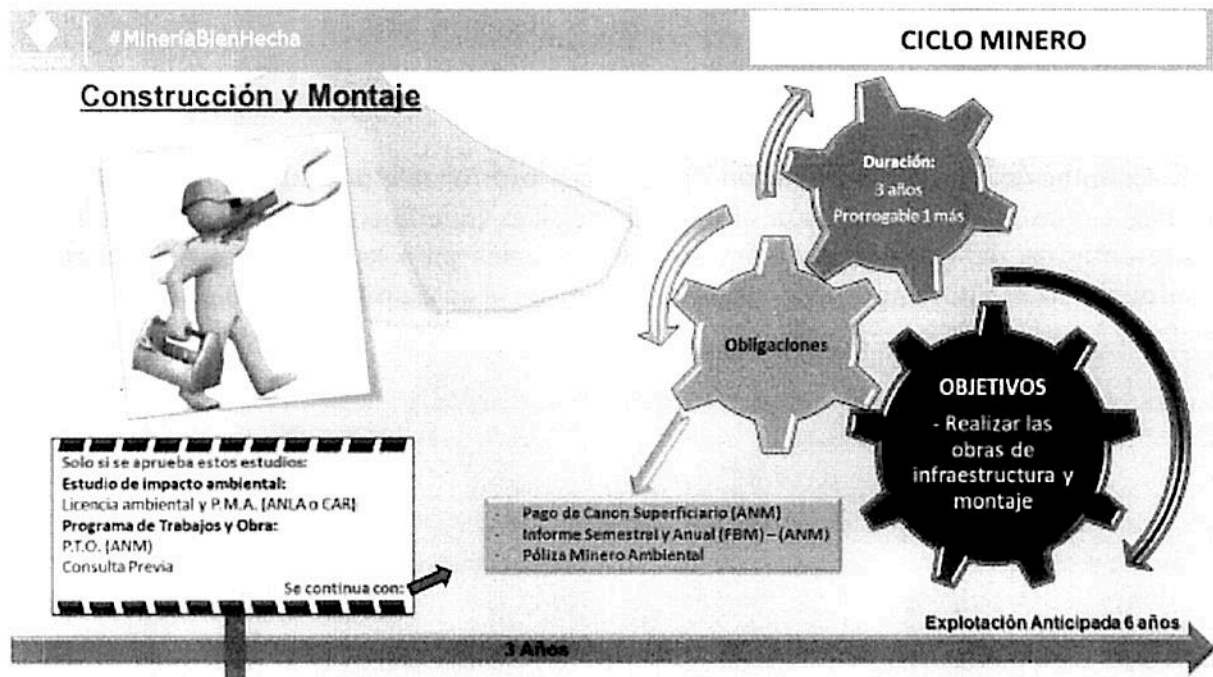
El canon superficial es la suma de dinero que se paga sobre la totalidad del área concesionada durante las etapas de exploración y construcción de montaje por anualidad anticipada a la Agencia Nacional de Minería.

Los formatos Básicos mineros son Los informes anuales y semestrales para hacer seguimiento y fiscalización a las obligaciones del contrato.

Adicionalmente, de acuerdo a la Resolución 708 de 2016 de la ANM, el titular minero debe presentar el Plan de Gestión Social a la autoridad minera a más tardar dentro de los 30 días anteriores a la fecha de finalización de la etapa de exploración minera la autoridad, en el entendido que la ejecución de dicho debe iniciarse con la etapa de construcción y montaje.

2. Construcción y Montaje: Tiene una duración de 3 años, prorrogable por un año más. En esta etapa se realiza la instalación de la infraestructura y el montaje necesarios para la

explotación. Se debe cumplir, entre otros, con las obligaciones de pago de canon superficiario, el informe semestral y anual a través del formato básico minero y el pago de la póliza minero ambiental.



A esta etapa solo se puede pasar si se aprueba el *Programa de Trabajos y Obras* y si la autoridad minera aprueba el Estudio de Impacto Ambiental a través de expedición de la *Licencia Ambiental*. Dentro del licenciamiento ambiental, si existe un área donde hay resguardos indígenas, se debe realizar la consulta previa por parte del contratista.

Por otro lado si el título está dentro de un área de reserva forestal de Ley 2ª de 1959, se debe solicitar la sustracción definitiva al Ministerio de Ambiente y Desarrollo Sostenible. Sólo si existen estas condiciones, cuando haya lugar, se puede pasar a la etapa de explotación.

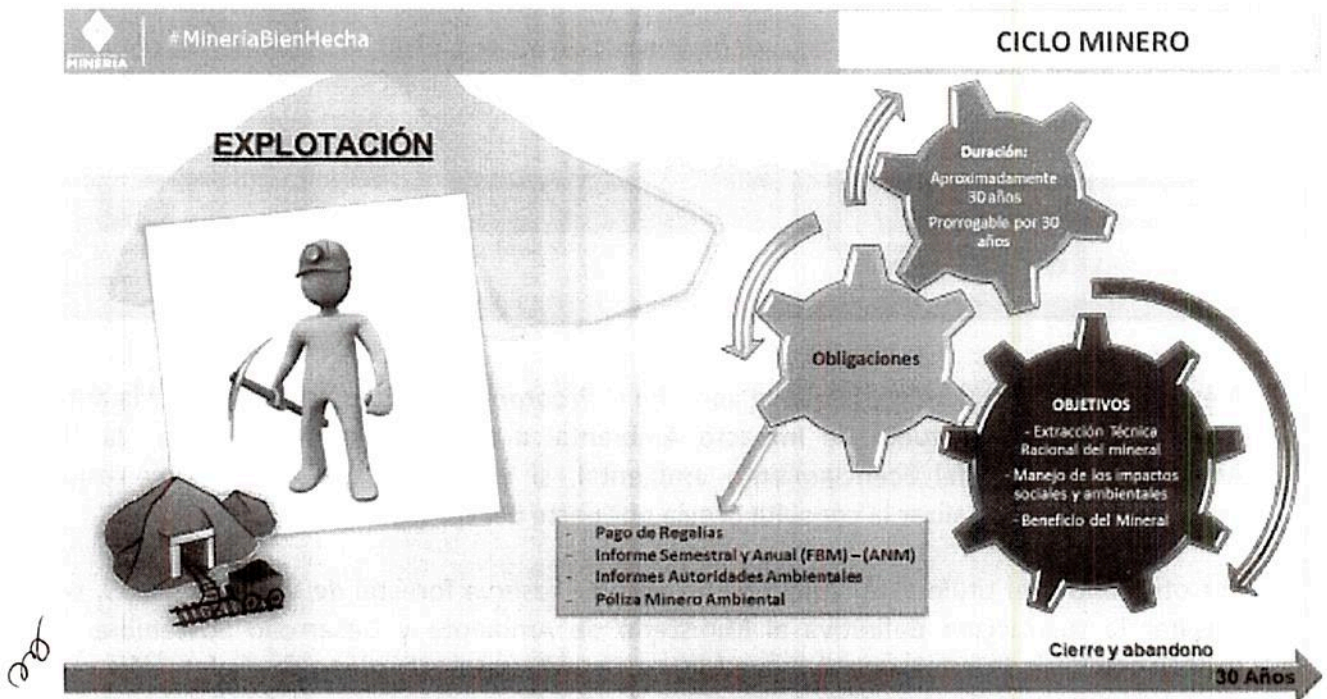
El *Programa de Trabajos y Obras* es el estudio que determina el área definitiva para la explotación y detalla la ubicación, cálculo y características de las reservas, además de la Descripción y localización de las instalaciones y obras de minería, depósito de minerales,

beneficio y transporte y, si es del caso, de transformación y el plan de cierre de la explotación y abandono de los montajes y de la infraestructura.

El Estudio de Impacto Ambiental es el estudio que demuestre la factibilidad ambiental de dicho programa, e incluye las obras de recuperación geomorfológica, paisajística y forestal del ecosistema alterado que serán ejecutadas por profesionales afines a cada una de estas labores

En esta etapa se podría terminar el proyecto si no existen las condiciones antes descritas o por ejemplo si no se le aprueba el licenciamiento ambiental.

3. Explotación. Tiene una duración de 30 años prorrogable por 30 años más. Las principales obligaciones en esta etapa son el pago de regalías (diferenciadas por el tipo de mineral), la presentación de los informes semestrales y anuales para la fiscalización y cumplir con los informes a las autoridades ambientales y el pago de la póliza minero- ambiental.



Cuando se termina la actividad de explotación luego de los 30 años y/o prorroga es muy importante la etapa de cierre y abandono. El equipo ANM hace énfasis en la recuperación de

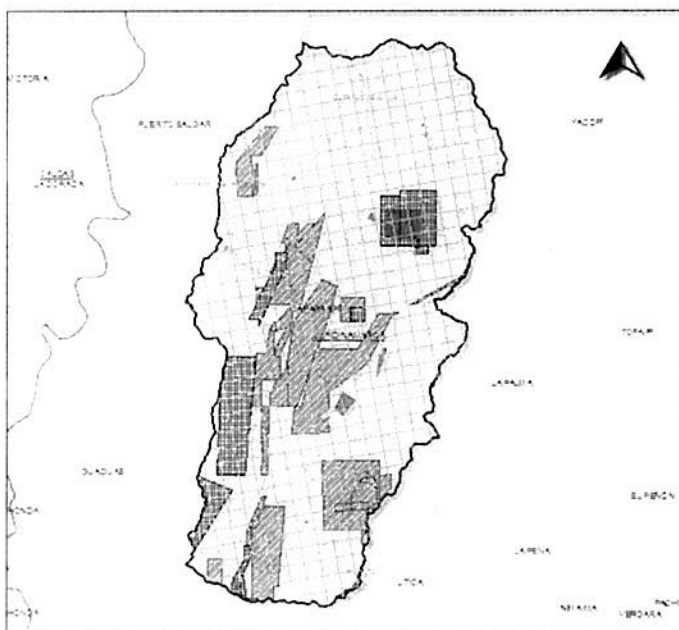
las áreas que ya no son frente de explotación en un título y su trabajo de la mano, en estos casos, con las instituciones municipales y la autoridad ambiental.

Existe otro instrumento para explotación de recursos naturales denominados *autorizaciones temporales*. A solicitud de los interesados se podrá otorgar autorización temporal e intransferible, a las entidades territoriales o a los contratistas para la construcción, reparación, mantenimiento y mejoras de las vías públicas nacionales, departamentales o municipales mientras dure su ejecución, para tomar de los predios rurales vecinos o aledaños a dichas obras y con exclusivo destino a éstas, con sujeción a las normas ambientales, los materiales de construcción.

El equipo de la ANM le explica al Alcalde los beneficios que trae esta figura al municipio para abaratar el mantenimiento y mejoras de las vías del municipio.

3. Presentación a los representantes del ente territorial la información geológica, ambiental y minera del municipio, de acuerdo al catastro minero.

El equipo de la ANM explica el mapa del Municipio su caracterización y sus capas. (El Mapa queda también a disposición del Alcalde y se anexa al acta).



- Municipio de Caparrapi
Área: 61.567,10 Ha.
- Centros Poblados
- Zonas micro focalizadas de restitución de tierras
- Solicitud de Legalización Decreto 933 de 2013
- Títulos Mineros vigentes
- Propuestas de Contrato Mineras Vigentes
- Área Susceptible

MUNICIPIO DE CAPARRAPI - DPTO DE CUNDINAMARCA		
COBERTURA	AREA (Ha.)	%
AREA MUNICIPIO	61.567,10	100,0%
ÁREA TITULADA	4.714,27	7,7%
ÁREA SOLICITADA	10.970,82	17,8%
ÁREA DE RESTRICCIÓN (Art. 35) - (CENTROS POBLADOS)	103,11	0,2%
ÁREA SUSCEPTIBLE	61.567,10	100,0%

El equipo de la ANM le muestra al alcalde las zonas del municipio que son excluidas y restringidas del desarrollo de proyectos mineros en el municipio, o que dependen de un permiso o autorización adicional.

Los títulos y solicitudes de concesión también se muestran el mapa y tienen las siguientes características de acuerdo al tipo de mineral:

CARACTERIZACIÓN TÍTULOS MINEROS

DEPARTAMENTO DE CUNDINAMARCA						
MUNICIPIO DE CAPARRAPÍ						
Área ha.: 61567,1023423						
Títulos Mineros Vigentes por Modalidad y Etapa En el Municipio						
Modalidad	No. de Títulos	% Respecto al total de títulos del municipio	Área ha. superposición	Exploración	Etapa Contractual Construcción y Montaje	Explotación
CONTRATO DE CONCESION (L 685)	8	72,73%	4394,34	0	2	6
CONTRATO DE CONCESION (D 2655)	1	9,09%	38,38	0	0	1
CONTRATO EN VIRTUD DE APORTE	1	9,09%	100,00	0	1	0
AUTORIZACION TEMPORAL	1	9,09%	151,56	0	0	1
TOTAL	11	100,00%	4.714,27	0	3	8

NOTA: En el Municipio de CAPARRAPÍ departamento de CUNDINAMARCA existen 11 títulos mineros vigentes que representan un área de 4.714,2734 Ha, correspondiente al 7,657% de superposición en el Municipio. (Actualizado con el Catastro Minero Colombiano - Mayo 09 de 2019)

Títulos Mineros Vigentes por Mineral y Etapa En el Municipio						
Mineral	No. de Títulos	% Respecto al total de títulos del municipio	Área ha. superposición	Exploración	Etapa Contractual Construcción y Montaje	Explotación
CARBON	7	63,64%	4433,70	0	1	6
ESMERALDAS	1	9,09%	15,32	0	1	0
MATERIALES DE CONSTRUCCION	1	9,09%	181,56	0	0	1
MATERIALES DE CONSTRUCCION - OTROS MINERALES	1	9,09%	45,32	0	1	0
OTROS MINERALES	1	9,09%	38,38	0	0	1
TOTAL	11	100,00%	4.714,27	0	3	8

CARACTERIZACIÓN SOLICITUDES MINERAS

SOLICITUDES MINERAS POR MODALIDAD			
Modalidad	No. de Solicitudes	Área (Ha.) de las Solicitudes superpuestas en el Municipio	% Del Municipio superpuesto por las solicitudes.
CONTRATO DE CONCESION (L 685)	22	10.133,76	16,46%
LICENCIA DE EXPLORACION	1	175,65	0,00%
TOTAL	23	10.309,41	16,46%

SOLICITUDES MINERAS POR TIPO MINERAL			
Tipo Mineral	No. de Solicitudes	Área (Ha.) de las Solicitudes superpuestas en el Municipio	% Del Municipio superpuesto por las solicitudes.
CARBON	8	3.939,53	6,40%
ESMERALDAS	3	584,48	0,95%
ESMERALDAS - CARBON - COBRE - OTROS MINERALES	1	2.992,79	4,86%
ESMERALDAS - OTROS MINERALES	1	1.400,72	2,28%
MATERIALES DE CONSTRUCCION	8	760,09	1,23%
MATERIALES DE CONSTRUCCION - OTROS MINERALES	2	631,80	1,03%
TOTAL	23	10.309,41	16,75%

En el municipio también existen solicitudes de legalización así:

SOLICITUDES DE LEGALIZACIÓN DECRETO 933 DE 2013			
Tipo de Mineral	No. de Solicitudes	Área (Ha.) de las Solicitudes superpuestas en el Municipio	% Del Municipio superpuesto por las solicitudes.
MATERIALES DE CONSTRUCCION	1	29,17	0,047%
CARBON	1	513,20	0,83%
OTROS MINERALES	1	119,03	0,19%
TOTAL	3	661,40	1,07%

En cuanto a las solicitudes de legalización arriba relacionadas, amparadas con el decreto 933 de 2013 suspendido por el Consejo de Estado en auto del 20 de abril de 2016 se le recuerda al alcalde que en dichas áreas no se puede realizar ninguna actividad por parte del solicitante, así como tampoco la ANM está realizando actuaciones administrativas para estas solicitudes.


Dig De acuerdo a la información del servicio geológico colombiano el potencial minero del municipio está representado en:

POTENCIAL MINERO			
ELEMENTOS GENERALES	ELEMENTOS PRINCIPALES	AREA (Ha.) SUPERPOSICIÓN EN EL MUNICIPIO	% DE SUPERPOSICIÓN EN EL MUNICIPIO
MINERALES ENERGETICOS	U - Uranio	7743,738525	12,58%
MATERIALES DE CONSTRUCCION	RECEBOS, CALIZA, GRAVAS, MARMOL, ARCILLAS INDUSTRIALES, ARENAS	35504,94672	57,67%
MINERALES INDUSTRIALES	YESO, K-Potasio GRAFITO, Al-Aluminio	9045,638869	14,69%

4. Programa de Relacionamiento con el Territorio (PRT) y el Plan de Gestión Social (PGS).

La Agencia Nacional de Minería realiza la presentación del Programa de Relacionamiento con el Territorio así como del Plan de Gestión Social.

PROGRAMA DE RELACIONAMIENTO CON EL TERRITORIO (PRT)



PROGRAMA DE RELACIONAMIENTO CON EL TERRITORIO

¿QUÉ ES?

Es la estrategia de la Agencia Nacional de Minería que orienta, facilita y construye la llegada a territorio como uno de los pilares destacados en el proceso de la titulación minera con miras a lograr la articulación nación-territorio, minería y sociedad.

¿POR QUÉ NACE?

Nace como resultado del v raje hacia el territorio desarrollado en diferentes fallos jurisprudenciales, cuya finalidad es coordinar y hacer concurrir los principios de estado unitario y autonomía territorial para que de esta manera converjan actividades de uso del suelo por una parte y la explotación del subsuelo por otra, potencializando la participación de las comunidades.



PROGRAMA DE RELACIONAMIENTO CON
EL TERRITORIO

Objetivo

Crear condiciones que le permitan a la Agencia Nacional de Minería un posicionamiento representativo, participativo, eficaz, continuo y permanente, potencializando el enfoque territorial, que permita dar viabilidad a las actividades y operaciones mineras en el territorio colombiano.

Para el desarrollo de su objetivo, la Agencia Nacional de Minería desde la Presidencia de la entidad, estructuró el Programa de Relacionamiento con el Territorio (PRT), liderado por la Gerencia de Proyectos – Vicepresidencia de Contratación y Titulación Minera, y que cuenta con un equipo multidisciplinario y transversal que potencializará la gestión socio ambiental en las diferentes Vicepresidencias (Promoción y Fomento, Contratación y Titulación Minera y Seguimiento y Control) desde el ámbito de de sus competencias misionales.

PROGRAMA DE RELACIONAMIENTO CON EL
TERRITORIO

Equipo Programa de
Relacionamiento con Territorio

María Beatriz Vence Zabaleta-
Gerencia

Vaneza Daza-Abogada

Carlos Rodríguez-Profesional en
Gobierno y Relaciones
Internacionales.

Luis Fernando Ripoll-Comunicaciones

Carol Pedraza- Abogada

Luis Parody- Ingeniero de Minas



me

PLAN DE GESTIÓN SOCIAL (PGS)



PLAN DE GESTIÓN SOCIAL

1. Resolución 420 Jun 21/2013 –“Por medio de la cual se establece y adopta la minuta de contrato único de concesión minera”-7.15 Presentar a la Autoridad Minera un PGS con la comunidad del ADI del proyecto el cual incluya programas en beneficio de las comunidades.

3. Ley 1753 Jun 9/2015 –“Por la cual se expide el Plan Nacional de Desarrollo 2015-2018 Todos por un nuevo país” –Art. 22 –. En los contratos de concesión que suscriba la Autoridad Minera a partir de la vigencia de la presente ley, se deberá incluir la obligación del concesionario de elaborar y ejecutar PGS ... de acuerdo a la escala de producción y capacidad técnica y económica de los titulares.

5. Resolución 708 Ago 29/2016 –“Por la cual se establecen los criterios para la elaboración, evaluación y ejecución de los Planes de Gestión Social, de conformidad con lo establecido por el artículo 22 de la Ley 1753 de 2015” Resolución 318 Jun 22/2018 –“Por la cual se adoptan los términos de referencia aplicables para la elaboración de los programas y proyectos de Gestión Social en la ejecución de los proyectos mineros, se deroga la Resolución No. 708 del 29 de agosto de 2016 y se dictan otras disposiciones”

2. Resolución 898 Dic 26/2014 – “Por medio de la cual se modifica y adiciona la Res 420/2013”-7.15 Presentar a la Autoridad Minera un PGS que incluya al menos, uno de los componentes establecidos en los Art. 251 a 256 de la Ley 685/2001

4. Resolución 409 Jun 22/2015 –“Por medio de la cual se modifica la Res 420/2013, modificada por la 896/2014” -7.15 Presentar a la AM un PGS, que incluya al menos uno de los componentes establecidos en los Art 251a 256 ... presentada por el titular minero junto con el PTD ... de acuerdo a la escala de producción y capacidad técnica y económica ... la verificación del cumplimiento de esta obligación por parte de la Autoridad Minera hará parte del proceso de fiscalización de conformidad con el inciso 2º del art. 22 de la Ley 1753 o aquellas normas que los modifiquen, adicionen o sustituyan.

6. Resolución 318 Jun 22/2018 –“Por la cual se adoptan los términos de referencia aplicables para la elaboración de los programas y proyectos de Gestión Social en la ejecución de los proyectos mineros, se deroga la Resolución No. 708 del 29 de agosto de 2016 y se dictan otras disposiciones”



PLAN DE GESTIÓN SOCIAL

¿QUÉ ES?

Es un instrumento de gestión sistemática, continua, ordenada e integral que consolida los programas, proyectos y actividades que desarrolla un concesionario minero.

¿PARA QUÉ?

Potenciar, mantener y fidelizar las relaciones positivas con los grupos de interés.
Generar oportunidades sociales en el área de influencia del proyecto, así como incrementar los beneficios derivados del desarrollo del mismo.
Prevenir, mitigar y atender los impactos sociales.

¿CÓMO SE HACE?

A partir de los términos de referencia dispuestos por la ANM para la construcción de los PGS.
Documentos bases como la caja de herramientas de la ANM y el protocolo de comunicaciones del ministerio de minas y energía.
Con el relacionamiento continuo con los grupos de interés del proyecto minero.



¿EL PGS REPLAZA EL INSTRUMENTO AMBIENTAL?

El instrumento ambiental es insumo del plan de gestión social y podrá ser parte del mismo.

EIIA y el PGS deben estar alineados para facilitarle al titular cumplir con ambos requisitos.



PLAN DE GESTIÓN SOCIAL

Alcance

Pequeña Minería: Identificar, prevenir, mitigar y atender los impactos sociales asociados a la ejecución del proyecto minero.

Mediana y Gran Minería: Identificar, prevenir, mitigar y atender los impactos sociales e incrementar las oportunidades y beneficios en común generados por la ejecución del proyecto minero.

¿QUIÉNES DEBEN PRESENTAR EL PLAN DE GESTIÓN SOCIAL?

!!! **TODOS!!!**



Etapas de la Gestión Social

Etapa previa a la construcción del Plan.

Comunicación y divulgación a los grupos de interés sobre el proyecto minero dentro de los 60 días posteriores al perfeccionamiento del contrato.

Etapa de presentación, aprobación y ejecución del plan de gestión social:

se adelanta a partir de la inscripción del contrato hasta el cierre del proyecto minero.

PLAN DE GESTIÓN SOCIAL PARA CONTRATO ESPECIAL DE CONCESIÓN


Presentación, evaluación y aprobación del plan de gestión social

Presentación: El plan de gestión social deberá presentarse dentro de los 60 días hábiles siguientes al perfeccionamiento del contrato

Incumplimiento: El incumplimiento de las obligaciones de elaboración presentación y ejecución de los planes de Gestión Social, dará lugar a sanciones.

Evaluación y aprobación: La autoridad minera tendrá en cuenta el cumplimiento de los criterios establecidos en los términos de referencia.

Contará con un término de tres (3) meses, a partir de la presentación del plan de gestión social para pronunciarse respecto a la aprobación del mismo.



¿QUÉ BENEFICIOS TRAE ELABORAR UN PLAN DE GESTIÓN SOCIAL?



Generación de empleos con condiciones dignas



Responder a Verdaderas necesidades



Tener a las comunidades como aliados y ganar su **confianza**



Ordenar la gestión social de la empresa en un documento detallado



Obtener la **licencia social**



5. Pronunciamiento del Alcalde y/o equipo y otras autoridades municipales sobre los temas tratados y la armonización de los intereses del municipio y los proyectos mineros.

Una vez mostrada la caracterización del municipio, el equipo técnico resalta que las solicitudes que se encuentran sobre el río Negro, en los centros poblados de El Dindal, Córdoba y Cambras son zonas inundables, quedarían para que en el instrumento de licencia ambiental se tomen las medidas necesarias para no causar daños en dichas zonas.

La Agencia Nacional de Minería, manifiesta que la titulación en cause y ribera, puede beneficiar el proceso de descolmatación y mitigar el desbordamiento de los ríos, todo ello de conformidad con los lineamientos trazados en la licencia ambiental.

En la zona del municipio denominado Vereda la Calaca de la inspección San Carlos, ha sido una zona de deslizamiento, por ello debe realizarse los análisis con el fin de que, de otorgarse títulos en esa zona, se cuente con los instrumentos necesarios que determinen que no hay riesgo para el desarrollo actividad minera que repercutiría en la población. El Municipio, en el nuevo instrumento de ordenamiento territorial que se está estructurando, considera importante soportar el riesgo en dicha zona.

EL Señor Alcalde remitirá a la ANM los Shape File de la zona de acueductos, cuando esté elaborada dicha información, la cual apenas se está organizando, con el fin de se tenga en cuenta al momento de la titulación, dado que dichas áreas deben ser protegidas.

6. Análisis coordinado del área susceptible de minería o con vocación minera del municipio.

El equipo de la ANM muestra al alcalde la caracterización del Municipio, con la información que arroja el Catastro Minero Colombiano –CMC-, estableciendo el área susceptible de hacer minería en el municipio.

Los porcentajes de superposición de cada una de las capas en el municipio son las siguientes:

MUNICIPIO DE CAPARRAPÍ - DPTO DE CUNDINAMARCA		
COBERTURA	AREA (Ha.)	%
ÁREA MUNICIPIO	61.567,10	100,0%
ÁREA TITULADA	4.714,27	7,7%
ÁREA SOLICITADA	10.970,82	17,8%
ÁREA DE RESTRICCIÓN (Art. 35) - (CENTROS POBLADOS)	103,11	0,2%
AREA SUSCEPTIBLE	61.567,10	100,0%

ÁREA SUSCEPTIBLE PARA EL DESARROLLO DE PROYECTOS MINEROS: 100% del municipio sin perjuicio de las demás actividades productivas que se desarrollen en el territorio y del ordenamiento del suelo que la entidad territorial disponga en su instrumento de ordenamiento territorial.

El área Susceptible se entregará al Alcalde en un CD que contiene el listado de puntos, área y coordenadas de: (el), (los) polígonos que conforman dicha área.

7. Concertación del área susceptible de minería en el municipio.

Concordante con lo anterior y divulgado el objetivo de la concertación y analizada la información de manera conjunta se concluye que, se ha concertado un área con vocación minera en el municipio haciendo converger los diferentes intereses de organización y desarrollo de actividades productivas que repercutirán en beneficio de la nación y el municipio. Resaltando que el Señor alcalde manifiesta que las áreas destacadas en el punto 5, deberán ser verificadas al momento del otorgamiento de títulos mineros.

La ANM se compromete a:


1. Sequir acompañando al municipio en todo el ciclo minero.
2. Remitir la información fuente sobre la cual tiene competencia la ANM presentada durante la concertación realizada.

lcg.

La Entidad Territorial se compromete a:


1. Está comprometido con trabajar con el apoyo de la ANM en todo el ciclo minero.
2. Publicar la presente acta de concertación en el portal Web de su municipio e informar a la ANM.
3. EL Señor Alcalde remitirá a la ANM los Shape File de la zona de acueductos, cuando esté elaborada dicha información, la cual apenas se está organizando, con el fin de se tenga en cuenta al momento de la titulación, dado que dichas áreas deben ser protegidas.

Para mayor constancia se firma,

Firma: 


Nombre: JORAFÓN SÁNCHEZ

C.C: 2979035

Firma: 


Nombre: Juan Manuel Cañón Amaya

C.C: 11276134 de Cajica

Firma: 

Nombre: 71.814.608 YOPAL

cc: JULIAN GONZALEZ



49.770.236

CAPARRAPÍ-CUNDINAMARCA

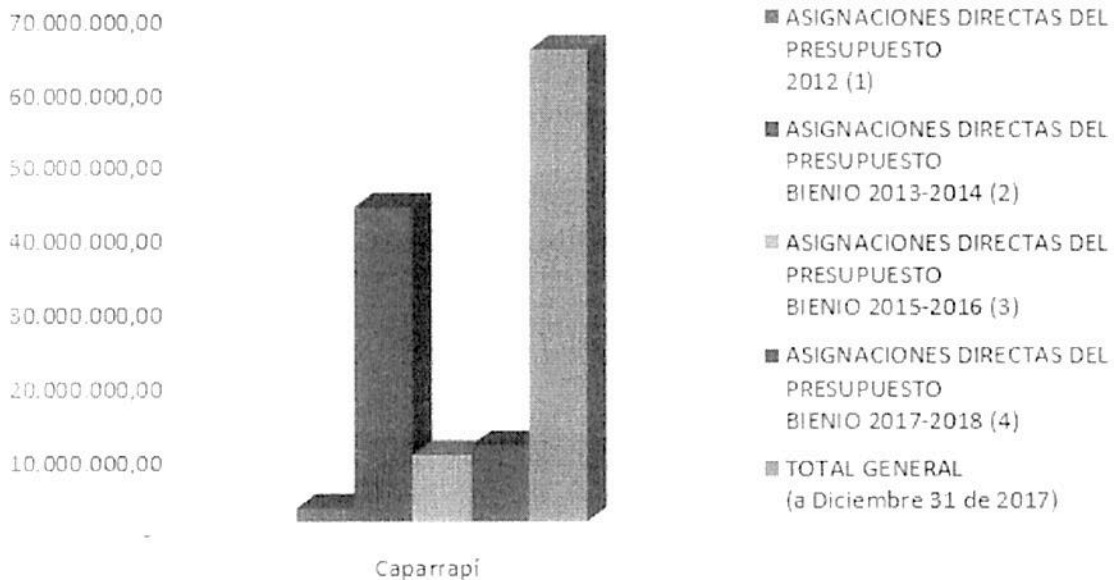
VICEPRESIDENCIA DE SEGUIMIENTO, CONTROL Y SEGURIDAD MINERA

GRUPO DE REGALIAS Y CONTRAPRESTACIONES ECONOMICAS

SISTEMA GENERAL DE REGALIAS

TRANSFERENCIAS DE REGALIAS Y COMPENSACIONES POR MINERAL

ASIGNACIONES DIRECTAS PRESUPUESTOS NUEVO REGIMEN REGALIAS




ENTIDAD TERRITORIAL	ASIGNACIONES DIRECTAS DEL PRESUPUESTO 2012 (1)	ASIGNACIONES DIRECTAS DEL PRESUPUESTO BIENIO 2013-2014 (2)	ASIGNACIONES DIRECTAS DEL PRESUPUESTO BIENIO 2015-2016 (3)	ASIGNACIONES DIRECTAS DEL PRESUPUESTO BIENIO 2017-2018 (4)	TOTAL GENERAL (a Diciembre 31 de 2017)
Caparrapí	1.867.187,00	42.859.928,00	9.164.417,14	10.488.180,99	64.379.713,13

bee


VICEPRESIDENCIA DE SEGUIMIENTO, CONTROL Y SEGURIDAD
MINERA
GRUPO DE REGALIAS Y CONTRAPRESTACIONES ECONOMICAS
SISTEMA GENERAL DE REGALIAS
TRANSFERENCIAS DE REGALIAS Y COMPENSACIONES POR
MINERAL
ASIGNACIONES DIRECTAS PRESUPUESTO }

BIENIO	CALIZAS	CARBÓN	RESTO	TOTAL
2017-2018		5.747.500	4.740.621	10.448.181
2015-2016		1.561.631	7.602.786	9.164.417
2013-2014	3.005	961.734	4.189.5189	42.859.928

	Formato Solicitud de Cita		Código: APO2-P-008-F-002
Fecha	15/05/2019		
Nombre del Solicitante:	JOSE JOAQUÍN SÁNCHEZ CHÁVEZ	Identificación: CC X CE ___ Pasaporte ___	No. 29.79.035
	JUAN MANUEL CAÑÓN	Identificación: CC X CE ___ Pasaporte ___	No. 11276134
Entidad o Empresa donde vienen:	CESAR JULIÁN GONZÁLEZ Alcaldía Municipio de Caparrapi, Cundinamarca	Identificación: CC X CE ___ X ___ Pasaporte ___ 3204962365 Correo Electrónico: bancodeproyectos@caparrapi-cundinamarca.gov.co	No. 74814608
Solicitar cita con:	Maria Beatriz Vence Zabaleta Temas a tratar: Trámites mineros		
Documentos adjuntos	Sí ___ No ___ x ___		
Información sobre reuniones anteriores sobre el mismo asunto	Fechas:		
Funcionarios de la ANM que atendieron las reuniones anteriores:	N/A N/A		
Observaciones:	Se solicita autorización de ingreso de las personas citadas para el día 9 de MAYO de 2019, a las 2.30 p.m.		

Genera nueva reunión:	Si <input checked="" type="checkbox"/> No <input type="checkbox"/>	Nueva fecha:
<p>Mediante el registro de sus datos personales en el presente formulario usted autoriza a la Agencia Nacional de Minería (ANM) para la recolección, almacenamiento y uso de los mismos con la finalidad de realizar el proceso de solicitud de citas entre los terceros y la ANM. Como Titular de la información tiene derecho a conocer, actualizar y rectificar sus datos personales, solicitar prueba de la autorización otorgada para su tratamiento, ser informado sobre el uso que se ha dado a los mismos, presentar quejas ante la SIC por infracción a la ley, revocar la autorización y/o solicitar la supresión de sus datos en los casos en que sea procedente y acceder en forma gratuita a los mismos.</p> <p>Entiendo y acepto el registro y uso de mis datos personales, como se estipula anteriormente <input checked="" type="checkbox"/></p> <p>Nota: En el checkbox por favor digitar una X si entiende y acepta el registro de sus datos personales.</p>		



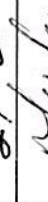




Salomonitue S
Recepción P1309
CA Holguin



FECHA: 15 05 2019 ACTIVIDAD: Reunión Previa Concertación, Municipio Capangazi, Cundinamarca

HORA INICIO: 10:40 HORA FINAL: 1:15 pm LUGAR: ANM. ORGANIZADO POR: María Beatriz Vence

EXPOSITOR: _____ EN COLABORACIÓN CON: _____

No.	CEDULA DE CIUDADANÍA	NOMBRES Y APELLIDOS	ENTIDAD EXTERNA / DEPENDENCIA	CARGO	CELULAR / TELEFONO / EXTENSION	CORREO ELECTRONICO	FIRMA
1	79814608	JUAN GONZALEZ	Asamblea Capangazi	ASESOR	3502810617	ygonzalez67@hotmail.un	
2	11276134	Juan Manuel Cañón A.	Alcaldía Capangazi	Asesor	3107687998	jimcandona@yahoo.com.mx	
3	2999035	José María Sánchez	Alcaldía Capangazi	Asesor	3204962365	joselmaria@capangazi-cundinamarca.gov.co	
4	84090453	Meider Ceballos	ANM	Contratista	3133702638	Meider91@capangazi-cundinamarca.gov.co	
5	49770134	Heidy Calderón	ANM	Contratista	5535	maria.orellana@capangazi-cundinamarca.gov.co	
6	40801956	Vanesa Cruz	ANM	Abogada	3019545014	vanesa.duque@capangazi-cundinamarca.gov.co	
7	52429856	Carol Pedraza	ANM	Abogada	3208997773	carol.pedraza@capangazi-cundinamarca.gov.co	
8							
9							
10							
11							
12							
13							
14							
15							
16							
17							
18							
19							
20							

* La información recolectada en este documento es tratada bajo la política de Datos Personales de la ANM en cumplimiento a la Ley 1581 de 2012.

