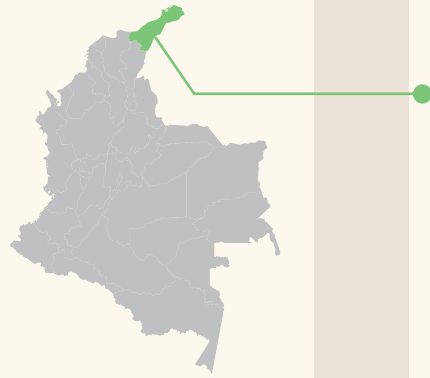


DEPARTAMENTO
-LA GUAJIRA-

TOTAL TÍTULOS
MINEROS
45



DEL DEPARTAMENTO
3 AUTORIZACIONES
TEMPORALES
OBRAS PÚBLICAS MANAURE



PRODUCTOR PRINCIPALMENTE DE
CARBÓN Y SAL
CON UNA PARTICIPACIÓN EN EL TOTAL NACIONAL DE
37,62% Y 15,84
RESPECTIVAMENTE

SEGUNDO PRODUCTOR DE
CARBÓN DEL PAÍS
CON UNA PARTICIPACIÓN DEL 38%

MINAS Y CANTERAS REPRESENTA EL
46% DEL PIB DEL DEPARTAMENTO

SÍ A LA MINERÍA - CONCERTACIONES



7 MUNICIPIOS

HAN DICHO SÍ A LA MINERÍA

LA JAGUA DEL PILAR, SAN
JUAN DEL CESAR, URUMITA,
BARRANCAS, EL MOLINO,
VILLANUEVA Y FONSECA.

CLASIFICACIÓN
DE TÍTULOS POR
TAMAÑO



PEQUEÑA
MINERÍA



MEDIANA
MINERÍA



GRAN
MINERÍA

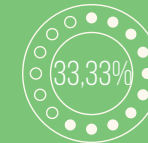


AUTORIZACIONES
TEMPORALES

CLASIFICACIÓN DE TÍTULOS POR
ETAPA



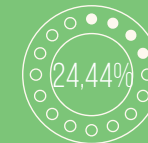
CLASIFICACIÓN DE TÍTULOS POR
MINERAL



Carbón



Otros minerales
(cobre, hierro, barita,
caliza, yeso, sal)



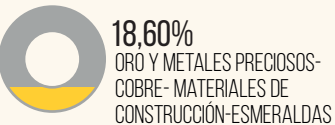
Materiales de
construcción



Oro y metales
preciosos - cobre

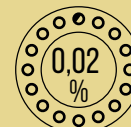
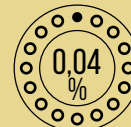
SOLICITUDES

172 SOLICITUDES EN
TRÁMITE



AUTORIZACIONES TEMPORALES
1 OBRAS PÚBLICAS

REGALÍAS



2017: \$ \$556,254,23 millones

2018: \$313.682,71 millones
Primer semestre

Total de las regalías y compensaciones causadas y transferidas al Sistema General de Regalías (SGR)

CARACTERIZACIÓN URIBIA

2 TÍTULOS EN URIBIA

(1 en construcción y montaje de yeso natural, anhidrita y sal marina sin purificar y 1 en explotación de barita)

40 SOLICITUDES MINERAS EN URIBIA

(**82,50%** otros minerales (sal, yeso, cobre) y **10%** carbón y **7,5%** para oro y metales preciosos-cobre-esmeraldas).

MENSAJES Y PROPUESTA ESTRATÉGICA

ÁREAS DE RESERVA ESPECIAL

6 DE ÁREAS DE RESERVA ESPECIAL -ARE- DECLARADAS

- **MATERIAL DE ARRASTRE** (VALLEDUPAR/URUMITA, RIOHACHA, MAICAO/ALBANIA, VILLANUEVA)
- **YESO Y SAL** (URIBIA)
- **CAL** (DISTRACCIÓN)

**BENEFICIANDO
163 FAMILIAS**

- La infraestructura que tienen los trabajadores mineros en el ARE Hornitos, ubicada en el municipio Distracción, pertenece al municipio, por lo cual, la comunidad solicitó a la ANM intervenir ante el municipio para la cesión de dicha infraestructura. Esta situación se resolvería a partir de la celebración del contrato especial, que no se ha logrado dado que la comunidad no ha presentado el PTO.
- Las ARE de Villanueva, Maicao y Hornitos están ajustando el Plan de Trabajos y obras de acuerdo con observaciones de la ANM.
- Están en trámite las ARE de Jonjocto, Fonseca (en requerimiento); las solicitudes de La Hoya Honda y Cerranía están en evaluación documental.
- La solicitud de Dibulla se rechazó porque no hay tradición.

LA BUENA NOTICIA

A través de esta figura la Agencia Nacional de Minería, aporta a la formalización de comunicaciones tradicionales de explotación minería informal. La formalización trae consigo el compromiso de las comunidades con el cumplimiento de sus obligaciones legales, que incluye el pago de regalías y la presentación del plan de trabajos y obras, una vez la Autoridad Minera culmine y señale el estudio geológico minero.

- Precisamente esta semana declaramos la ARE de Uribia para explotación de barita, muy importante para los procesos Industriales.

DESMITIFICAR LA MINERÍA

- La mayoría de los títulos mineros son de pequeña minería principalmente para minerales como barita y minerales de hierro, material de construcción, oro y metales preciosos y carbón.

GRAN MINERÍA

- Cerrejón el cual es una de las operaciones mineras de exportación de carbón a cielo abierto más grandes del mundo, es el mayor productor del mineral del departamento que representa un 55,46% del total de áreas tituladas, en los municipios de Hato Nuevo, Barrancas, Maicao, Albania, Distracción y Fonseca.

TEMAS MINERO-AMBIENTAL Y SOCIAL REGIONAL

- Proyecto minero Manaure de sal – SAMA-, en el municipio de Manaure. Tuvo problemas para la producción por presencia de charcas ilegales. Hoy deben a la ANM \$ 3.827 millones por incumplimiento de las obligaciones. La empresa se encuentra en acuerdo de reestructuración. Problema de conflictividad con las comunidades indígenas por hurto por explotación ilegal dentro del título. Este caso no tiene solución aún, se trabaja de manera articulada entre Sector Minas, Superintendencia de Sociedades y Presidencia de la República.
- Sobre el proyecto Cerrejón ha tenido recientes fallos de la Corte Constitucional motivando la realización de consultas previas. El caso de mayor impacto el comunicado de la Corte Constitucional de noviembre de 2017 donde suspende la Desviación del Arroyo Bruno, autorizado por ANLA, y solicita la Consulta Previa. La relocalización del Arroyo Bruno es un mecanismo para mantener los niveles de producción actuales. Ocasiónó la pérdida de 600 empleos directos e indirectos en 2018, mayoritariamente de la región. MinAmbiente y ANLA están trabajando en la construcción de argumentos técnicos para proporcionar a la Corte.

- La Línea Negra es la frontera invisible que delimita territorios ancestrales (espacios sagrados) que comprende los departamentos de Magdalena, Cesar y La Guajira y cubija cuatro pueblos indígenas los Kogui, Wiwa, Arhuaco y Kankuamo. Hoy no se tiene claridad sobre la información cartográfica que delimita estos puntos sagrados, pendiente IGAC entregar la delimitación.

¿QUÉ HEMOS HECHO?

- Se realizó mesa de trabajo con CORPOGUAJIRA para evidenciar las superposiciones de áreas de interés ambiental (Serranía del Perijá) con las áreas estratégicas mineras, con el fin de mitigar y prevenir conflictos en el territorio, en el momento en que se realice la oferta de las áreas mineras. Así mismo, se remitió información de titulación minera para los Planes de ordenamiento y Cuencas Hidrográficas en el departamento.
- Se coordina con CORPOGUAJIRA, el análisis de la situación para el cumplimiento de fallos judiciales que tiene que ver con el desempeño ambiental del proyecto minero Cerrejón.